Proviene de 'NNSS.R-001.M-012' (A.D. 02/12/2009)

MODIFICACIÓN PUNTUAL 05_ Aprobación definitiva, ABRIL 2002
ARQUITECTO, Zacarías de Jorge Crespo

DILIGENCIA.- La pongo yo el secretario para hacer constar que el presente plano se corresponde con la modificación puntual nº 5 *Ampliación de suelo urbano para "dotaciones"*, de las Normas Subsidiarias del Planeamiento Municipal de Navalvillar de Pela, aprobado por el Pleno del Ayuntamiento en sesión de 29 de junio de 2001.

Navalvillar de Pela, 22 de abril de 2008.

EL SECRETARIO,

MODIFICACIÓN PUNTUAL 07_ Aprobación definitiva, JULIO 2007
ARQUITECTO, Zacarías de Jorge Crespo

DILIGENCIA.- La pongo yo el secretario para hacer constar que el presente plano se corresponde con la modificación puntual nº 7 *Cambio de alineación en parcela sita en C/ Francisco Pizarro,38, Esquina a C/ Mártires*, de las Normas Subsidiarias del Planeamiento Municipal de Navalvillas de Pela, aprobado por el Pleno del Ayuntamiento en sesión de 28 de junio de 2006.

Navalvillar de Pela, 22 de abril de 2008.

EL SECRETARIO,

JUNTA DE EXTREMADURA
Mérida 26 MAR 2009
El Director General de Urbanismo y Ordenación del Territorio
Fdo.: Javier Gaspar Nieto

Diligencia a la vuelta

MODIFICACIÓN PUNTUAL 1/2007
REFUNDIDO DE APROBACIÓN DEFINITIVA

SIGNOS CONVENCIONALES

Autopista - Autovía
Carretera nacional - Nº Kilométrico
Carretera comarcal
Carretera local o particular
Carretera en construcción - Plazo
Caminos: carretera y ferrocarril
Calleja - Senda
Límite de Región
Límite de provincia
Límite de término municipal
Límite de cultivo
Zona de árboles - Arbol aislado
Ferrocarril ancho normal, vía doble
Ferrocarril ancho normal, vía única
Ferrocarril electrificado
Línea aérea - Radio TV
Línea telefónica
Transf. - Sub - estación
Alambrada - Cerca
Vértice geodésico, 1º y 2º orden
Vértice geodésico 3º - orden - V. topográfico
Punto de apoyo - P. de poligonación - P. principal
Pozo de agua - P. de abastecimiento
Torre de tendido eléctrico - Poste - Farola
Muro, pared o tapia
Edificio público singular - en construc.
Edificio privado, patio, más planta
Depósito elevado y o aéreo
Canal
Acequia
Arroyo - Vaguada
Manantial - Pozo - Aljibes o Pilones
Playa
Desmonte - Terraplén
Curva de nivel. Curva de depresión
EQUIDISTANCIA DE CURVAS m.

USOS DEL SUELO

S-R	SECANO - REGADIO
O	OLIVAR.
V	VIÑEDO.
Fr	FRUTALES.
H	HUERTA.
RF	REPOBLACION FORESTAL.
Ma	MONTE ALTO.
Mb	MONTE BAJO.
Ep	ERIAL PASTO.

VERTICES

NOMBRE	O	X	Y	Z

INFORMACION CARTOGRAFICA

PROYECCION U.T.M. ELIPSOIDE INTERNACIONAL - HUSO
ALTITUDES REFERIDAS AL NIVEL DEL MAR EN ALICANTE.
COORDENADAS GEOGRAFICAS EN LAS ESQUINAS DE LA HOJA.
VUELO FOTOGRAMETRICO REALIZADO EN ENERO DE 1989 POR T.A.E.S
TRIANGULACION PROPIA DE ESTE LEVANTAMIENTO
REFERIDA A LA RED GEODESICA NACIONAL.
APOYO DE CAMPO REALIZADO EN DE 1989 POR PLATICSA
RESTITUCION Y DIBUJO REALIZADO EN DE 1989 POR PLATICSA

GRAFICO DE DISTRIBUCIÓN DE LAS HOJAS

REVISION DE LAS NORMAS DE ORDENACION SUBSIDIARIAS DEL PLANEAMIENTO

2

PLANO DE PROYECTO	DELIMITACION SUELO URBANO
FECHA	ENERO 1990 SEPT. 1990 MDF MARZO 1991 MDF MUNICIPIO
EL AUTOR	CARLOS CANDIDO FRAILE CASARES Arquitecto
HOJA Nº	1.1
	NAVALVILLAR DE PELA
PROVINCIA	BADAJOZ
ESCALA	1:2.000

Proviene de 'NNSS.R-001.M-012' (A.D. 02/12/2009)

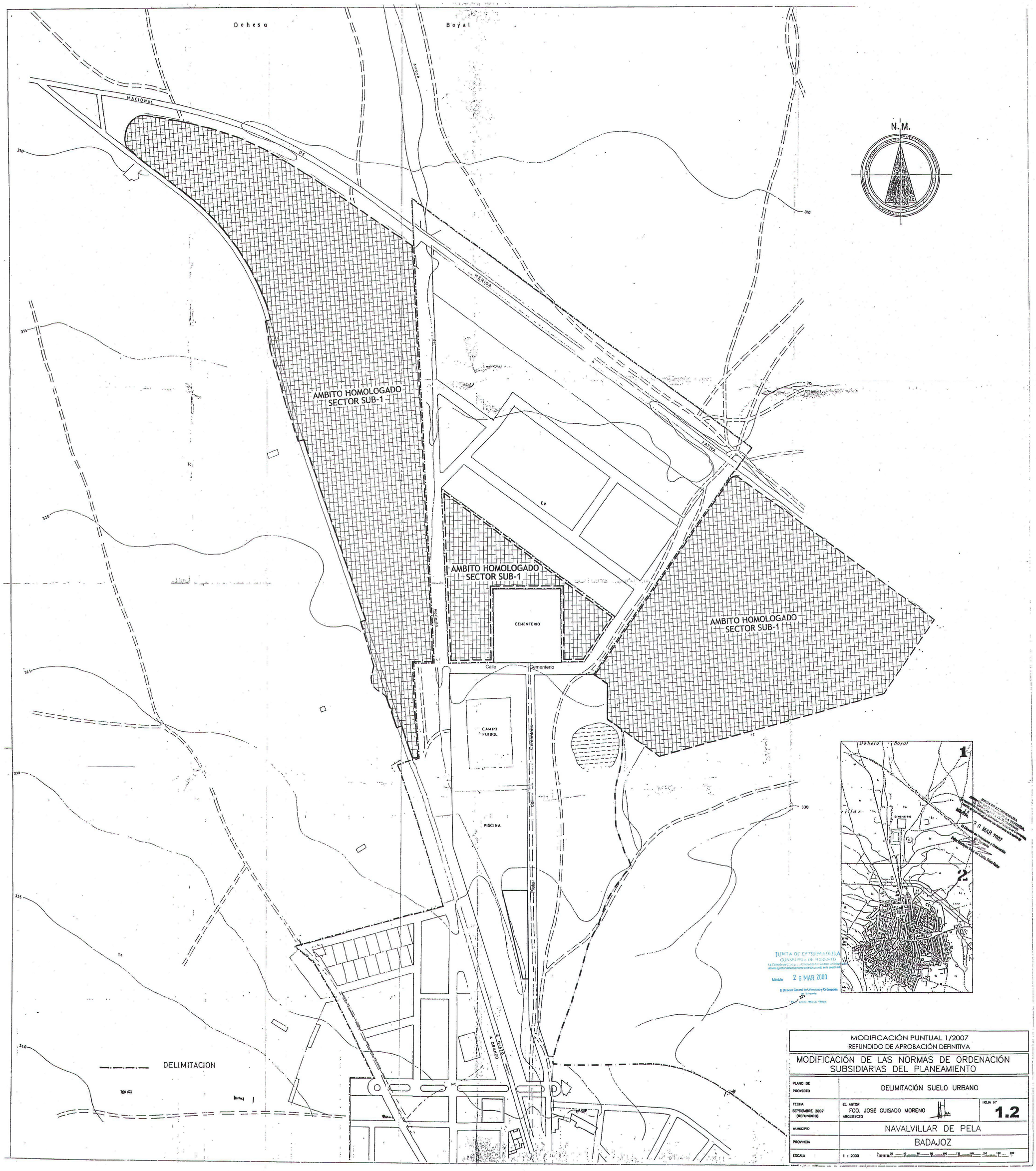

Proviene de 'NNSS.R-001.M-007' (A.D. 26/06/2008)

MODIFICACIÓN PUNTUAL 06_ Aprobación definitiva, ...

ARQUITECTO, Zacarías de Jorge Oreja

DILIGENCIA.- La pongo yo el secretario para hacer constar que el presente plano se corresponde con la modificación puntual nº 6 *Cambio de uso, viario y alineaciones en parcela para construcción de Colegio Público en Vegas Altas*, de las Normas Subsidiarias del Planeamiento Municipal de Navalvillar de Pela, aprobado por el Pleno del Ayuntamiento en sesión de 3 de abril de 2003.

Navalvillar de Pela, 22 de abril de 2008.

EL SECRETARIO,

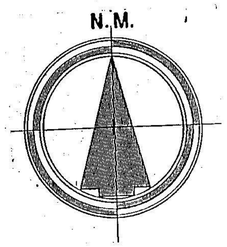

JUNTA DE EXTREMADURA
CONSEJERIA DE OBRAS PUBLICAS, URBANISMO Y MEDIO AMBIENTE
La Comisión de Urbanismo de Extremadura, ... este documento, en acordó aprobar ..... la sesión de ..... 29 JUN. 1992
Vº Bº EL PRESIDENTE
EL SECRETARIO,

JUNTA DE EXTREMADURA
CONSEJERIA DE ... MEDIO AMBIENTE
La Comisión ... región del Territorio ... aprobar definitivamente ... sesión de
27 ENE. 2003
El Director ... Arquitectura y ... del Territorio

APROBACION DEFINITIVA

SIGNOS CONVENCIONALES

- Autopista - Autovía.
- Carretera nacional - Hito Kilométrico.
- Carretera comarcal.
- Carretera local o particular.
- Carretera en construcción - Plata.
- Caminos - carretera y herradura.
- Cañada. - Senda.
- Límite de Nación.
- Límite de provincia.
- Límite de término municipal.
- Límite de cultivo.
- Masa de árboles. - Arbol aislado.
- Ferrocarril ancho normal, vía doble
- Ferrocarril ancho normal, vía única.
- Ferrocarril electrificado.
- Línea elect - Raíd TV.
- Línea telefónica.
- Transf - Sub - estación.
- Alambrada - Cantera.
- Vértice geodésico, 1º y 2º orden.
- Vértice geodésico 3º - orden. - V. topográfico.
- Punto de apoyo. - R de poligonación. - R principal.
- Puente de obra de fábrica. - Puente de hierro
- Torre de tendido eléctrico. - Poste. - Poste.
- Muro, pared o tapia
- Edificio público singular - en color
- Edificio privado, patio, núm plantas
- Depósitos elevado y a nivel.
- Canal.
- Acequia.
- Arroyo. - Vaguada.
- Manantial. - Pozo. - Abrevadero o Piscina.
- Playa
- Desmonte. - Terraplén.
- Curvas de nivel. Curva de depresión.
- EQUIDISTANCIA DE CURVAS m.

USOS DEL SUELO

S-R	SECANO - REGADIO
O	OLIVAR.
V	VIÑEDO.
Fr	FRUTALES.
H	HUERTA.
RF	REPOBLACION FORESTAL.
Ma	MONTE ALTO.
Mb	MONTE BAJO.
Ep	ERIAL PASTO.

VERTICES

NOMBRE.	O	X	Y	Z

INFORMACION CARTOGRAFICA

PROYECCION U.T.M. ELIPSOIDE INTERNACIONAL - HUSO

ALTITUDES REFERIDAS AL NIVEL DEL MAR EN ALICANTE.

COORDENADAS GEOGRAFICAS EN LAS ESQUINAS DE LA HOJA.

VUELO FOTOGRAMETRICO REALIZADO EN ENERO DE 1989 POR T.A.E.S

TRIANGULACION PROPIA DE ESTE LEVANTAMIENTO

REFERIDA A LA RED GEODESICA NACIONAL.

APOYO DE CAMPO REALIZADO EN DE 1989 POR PLATYCSA

RESTITUCION Y DIBUJO REALIZADO EN DE 1989 POR PLATYCSA

GRAFICO DE DISTRIBUCIÓN DE LAS HOJAS

REVISION DE LAS NORMAS DE ORDENACION SUBSIDIARIAS DEL PLANEAMIENTO

PLANO DE PROYECTO	DELIMITACION SUELO URBANO
FECHA ENERO 1990 SEPT. 1990 MDF.	EL AUTOR CARLOS CANDIDO FRAILE CASARES Arquitecto HOJA Nº **1.3**
MUNICIPIO	VEGAS ALTAS (NAVALVILLAR DE PELA)
PROVINCIA	BADAJOZ
ESCALA	1:2.000

Proviene de 'NNSS.R-001.M-015' (A.D. 28/09/2016)

DILIGENCIA.- Que se extiende para hacer constar que el presente documento de planeamiento corresponde al EXPEDIENTE DE MODIFICACIÓN PUNTUAL Nº 14 DE LAS NORMAS DE ORDENACIÓN SUBSIDIARIAS DE PLANEAMIENTO MUNICIPAL DE NAVALVILLAR DE PELA (BADAJOZ), relativo a la Modificación Puntual 01/2014 consistente *en la reclasificación de Suelo No Urbanizable a Suelo Urbanizable de terrenos situados al oeste del núcleo urbano del poblado de Obando, con la creación de una Unidad de Actuación Discontinua UA-Ob-01 y Homologada, para la transferencia de usos dotacional y residencial entre la zona reclasificada y dos manzanas del Suelo Urbano del referido poblado*, APROBADO PROVISIONALMENTE por el Pleno del Ayuntamiento en sesión ordinaria celebrada el 17 de abril de 2015. CERTIFICO. ----------

Navalvillar de Pela, a 18 de febrero de 2016

EL SECRETARIO,

Fdo.: Antonio Tena Parejo

N.M.

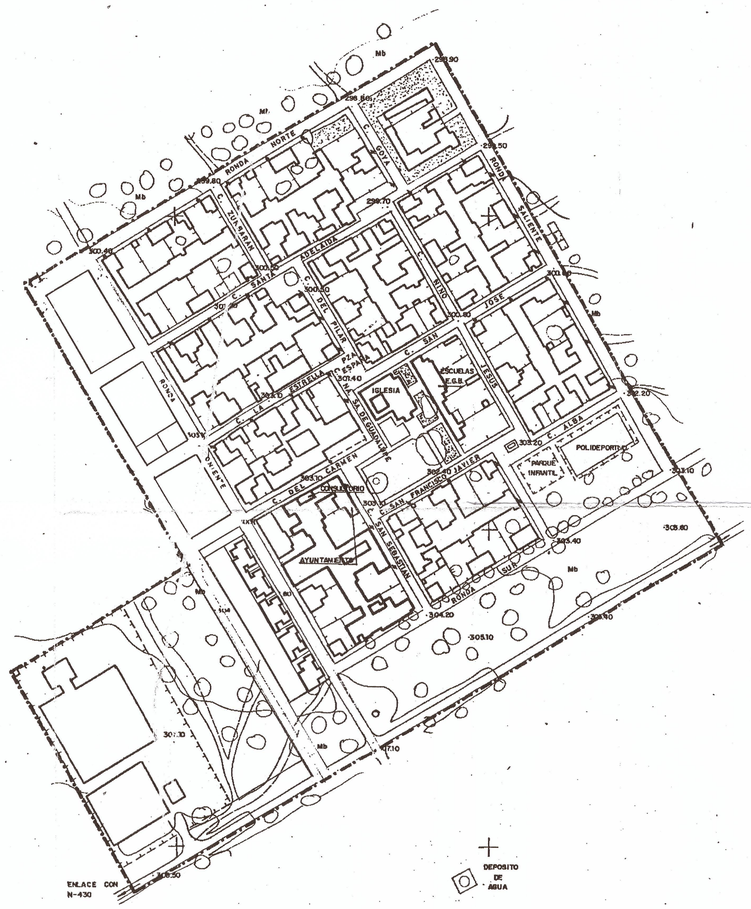

DELIMITACION

JUNTA DE EXTREMADURA
Consejería de Vivienda, Urbanismo y Transportes
Dirección General de Urbanismo y Ordenación del Territorio
Mérida 23 DIC 2015
La Directora General de Urbanismo y Ordenación del Territorio
Fdo.: Eulalia Gómez Gómez de Acevedo Vaquero

CONSEJERIA DE OBRAS PUBLICAS Y URBANISMO
La Comisión Provincial de Urbanismo en su sesión de ..... acordó aprobar ..... APROBACION DEFINITIVA
Vº Bº EL PRESIDENTE
Mérida, a 29 de Abril de 1993
29 JUN. 1993
EL SECRETARIO,

AYUNTAMIENTO DE NAVALVILLAR DE PELA
APROBACION DEFINITIVA
COMISION C.O.P.U.M.

APROBACION DEFINITIVA

EXPTE. MODIF. Nº 14 NN.SS. (M.p. nº 01/2014)
Arquitecto: ÁNGEL GÓMEZ ALMODÓVAR

SIGNOS CONVENCIONALES

- Autopista - Autovía.
- Carretera nacional - Hito Kilométrico.
- Carretera comercial.
- Carretera local o particular.
- Carretera en construcción. - Pista.
- Caminos: carretera y herradura.
- Cañada. - Senda.
- Límite de Región.
- Límite de provincia.
- Límite de término municipal.
- Límite de cultivo.
- Masa de árboles. - Arbol aislado.
- Ferrocarril ancho normal, vía doble
- Ferrocarril ancho normal, vía única.
- Ferrocarril electrificado.
- Línea aérea - Red T.V.
- Línea telefónica.
- Tronal - Sub - estación.
- Alambrada. - Cantera.
- Vértice geodésico, 1º y 2º orden.
- Vértice geodésico 3º - orden. - V. topográfico.
- Punto de apoyo. - R de poligonación. - R principal.
- Puente de obra de fábrica. - Puente de Madera
- Torre de tendido eléctrico. - Poste. - Poste.
- Muro, pared o tapia
- Edificio público singular - en construc
- Edificio privado, patio, más plantas
- Depósito elevado y a nivel.
- Canal.
- Acequia.
- Arroyo. - Vaguada.
- Manantial. - Pozo. - Abrevadero o Piscina.
- Playa
- Desmonte. - Terraplén.
- Curvas de nivel. Curva de depresión.
- EQUIDISTANCIA DE CURVAS m.

USOS DEL SUELO

S-R	SECANO - REGADIO
O	
V	
Fr	FRUTALES.
H	HUERTA.
RF	REPOBLACION FORESTAL.
Ma	MONTE ALTO.
Mb	MONTE BAJO.
Ep	ERIAL PASTO.

VERTICES

NOMBRE.	O	X	Y	Z

INFORMACION CARTOGRAFICA

PROYECCION U.T.M. ELIPSOIDE INTERNACIONAL - HUSO

ALTITUDES REFERIDAS AL NIVEL DEL MAR EN ALICANTE.

COORDENADAS GEOGRAFICAS EN LAS ESQUINAS DE LA HOJA.

VUELO FOTOGRAMETRICO REALIZADO EN ENERO DE 1989 POR T.A.E.S

TRIANGULACION PROPIA DE ESTE LEVANTAMIENTO REFERIDA A LA RED GEODESICA NACIONAL.

APOYO DE CAMPO REALIZADO EN DE 1989 POR PLATYCSA

RESTITUCION Y DIBUJO REALIZADO EN DE 1989 POR PLATYCSA

GRAFICO DE DISTRIBUCIÓN DE LAS HOJAS

REVISION DE LAS NORMAS DE ORDENACION SUBSIDIARIAS DEL PLANEAMIENTO

PLANO DE PROYECTO	DELIMITACION SUELO URBANO	
FECHA ENERO 1990 SEPT. 1990 MOF. MARZO 1991 MOF.	EL AUTOR CARLOS CANDIDO FRAILE CASARES Arquitecto	HOJA Nº 1.4
MUNICIPIO	OBANDO (NAVALVILLAR DE PELA)	
PROVINCIA	BADAJOZ	05 MAR 2016
ESCALA	1:2.000	